


## P O K Y N Y

1. závodu podzimního žebříčku Moravskoslezského kraje v orientačním běhu
2. závodu podzimního žebříčku Hanácké oblasti v orientačním běhu
7. závodu žebříčku Valašské oblasti v orientačním běhu  
a veřejného závodu v orientačním běhu jednotlivců.



# P O K Y N Y

1. závodu podzimního žebříčku Moravskoslezského kraje v orientačním běhu
2. závodu podzimního žebříčku Hanácké oblasti v orientačním běhu
7. závodu žebříčku Valašské oblasti v orientačním běhu  
a veřejného závodu v orientačním běhu jednotlivců.

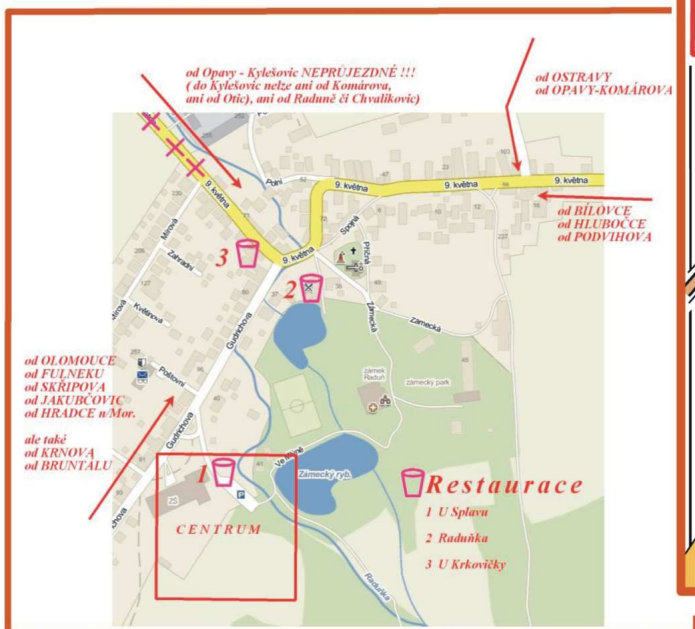
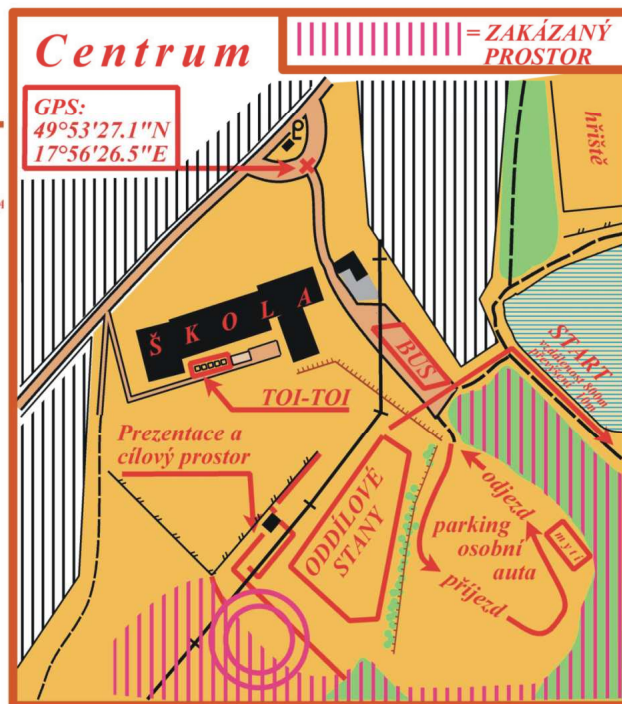
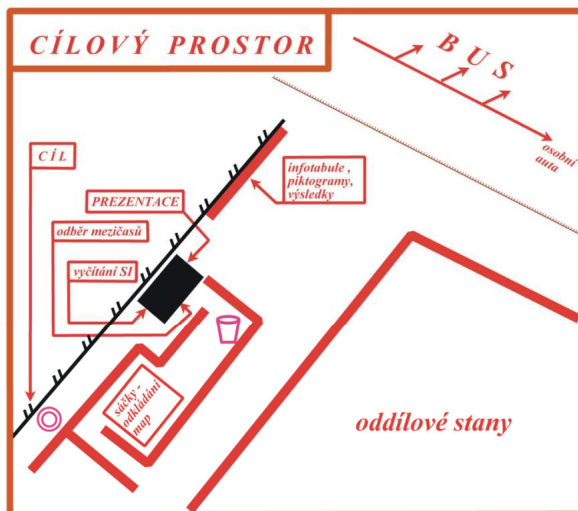
<b>Pořadající orgán</b>	Moravskoslezský krajský svaz orientačních sportů
<b>Pořadající subjekt</b>	TJ Slezan Opava, oddíl orientačního běhu
<b>Typ závodu</b>	Závod jednotlivců na klasické trati s pevným pořadím kontrol zařazený do soutěží Hanácké a Valašské oblasti a žebříčku Moravskoslezského kraje
<b>Ranking</b>	Závod rankingu 110910152 s koeficientem 1,0
<b>Datum</b>	<b>Sobota 10. září 2011</b>
<b>Místo závodu</b>	<b>Raduň</b> , louky za základní školou, Loc. 49°53'27.167"N 17°56'26.530"E
<b>Příjezdové cesty</b>	<b>V současné době je v okolí Opavy docela složitá dopravní situace !!!</b> Nelze projet z Opavy do Raduně přes Kylešovice, nelze projet z Opavy-Komárova do Opavy-Kylešovic, je zpomalen provoz z Opavy do Hradce nad Moravicí, v samotné Raduni ze směru od Ostravy ( odbočka v Opavě – Komárově do Raduně) je doprava řízena semaforem přes provizorní most do 15t. Byla zrušena komunikace protínající hradeckou silnici z Otice do Opavy-Kylešovic.  DOPORUČUJEME: Od Krnova, Bruntálu – z Opavy směr Nový Jičín, v Brance doleva přes Chvalikovice a Vršovice do Raduně Od Fulneku přes Hradec nad Mor., v Brance odbočit doprava, přes Chválilovice a Vršovice do Raduně Od Ostravy osobní auta odbočí v Opavě-Komárově na Raduň, autobusy, nechtějí-li přes provizorní most ( linkové tam projíždějí) mohou pokračovat do Opavy, vyjíždí hradeckou cestou směr Nový Jičín a v Brance odbočí doleva, jak je popsáno výše.
<b>Prezentace</b>	<b>9:00 – 10:30</b> v místě závodu, <b>změny/dohlášky pouze do 10:15</b>
<b>Start 000</b>	<b>11:00, intervalový start</b> , začátek orientace je označen lampionem a je vzdálen od výdejny map 50m – červené fáby, povinný úsek
<b>Start kategorií P3, P6, HDR</b>	<b>Kategorie P3, P6 a HDR libovolně v čase 000 (11:00) – 090 (12:30)</b> Kategorie P3, P6 a HDR mají samostatný koridor, nulovací krabíčku společnou s ostatními kategoriemi. Čas se začíná počítat vytažením čipu ze startovací krabíčky na startovní čáře. Závodníci kategorií P3, P6 a HDR odstartují na pokyn startéra.
<b>Kategorie</b>	D21C H21C H21K ( H21K- směr.čas 75% H21C- není započteno do žebříčku MSK) D10C D12C D14C D16C D18C D35C D45C D55C H10C H12C H14C H16C H18C H35C H45C H55C H65C D10N H10N HDR(rodice s dětmi) – faborkované tratě P3( délka ~ 3km) P6( délka ~ 6km) – veřejný závod pro příchozí
<b>Vklady</b>	D10C D12C H10C H12C D10N H10N <b>30,- Kč</b> D14C H14C H65C P3 P6 <b>50,- Kč</b> D16C – D55C, H16C – H55C <b>70,- Kč</b> Půjčovné za čip Sportident <b>40,- Kč</b> Za ztrátu půjčeného čipu <b>700,- Kč</b>

<b>Úhrada vkladů</b>	Úhrady hrazené z účtu doložte potvrzením o platbě při prezentaci
<b>Dohlášky</b>	<ul style="list-style-type: none"> <li>- u prezentace jen do počtu map za <b>dvojnásobné startovné</b></li> <li>- kategorie P3, P6 a HDR základní startovné i u prezentace</li> </ul>
<b>Parkování</b>	Autobusy – na parkovišti u školy pod centrální loukou - <b>zadarmo</b> Osobní auta - na louce za parkovištěm autobusů – poplatek <b>20,- Kč</b> <ul style="list-style-type: none"> <li>- v případě deštivého počasí v obci bez poplatku dle pokynů pořadatele</li> </ul>
<b>Mapa</b>	<b>Raduňka11</b> 1:10000 e=5m stav srpen 2011 v mapníku š.285xv.260mm
<b>Terén</b>	Kontinentální s hustou sítí cest, trnitý podrost a spousta hustníků obtížně průběžných; nejen ostružiní, ale také hodně včelínů a hojný výskyt klíšťat
<b>Vzdálenosti</b>	Centrum – START 850 m CÍL a parkování – v centru a bezprostřední blízkosti – viz plánek na webu
<b>Systém ražení</b>	Elektronicky; SportIdent
<b>Limit</b>	Všechny kategorie <b>150 min.</b>
<b>Uzávěr cíle</b>	15:45, případně dříve po doběhu všech odstartovaných závodníků
<b>Občerstvení</b>	Na trati i v cíli – studený nápoj V prostoru centra – Restaurace U Splavu, na hřišti školy za cílovým stanem bufet z restaurace Raduňka, další možnosti stravování v restauracích Raduňka a U Krkovičky – viz situační plánek
<b>Mytí</b>	V lavorech u potoka ( <i>mytí dle situační mapky pod parkovištěm osobních aut neplatí</i> )
<b>Záchody</b>	Pouze v centru TOI-TOI u školní budovy, cestou na start není možnost
<b>Předpis</b>	Závod je pořádán v souladu s platnými pravidly OB, soutěžním řádem a prováděcími pokyny k soutěžím Moravskoslezského krajského svazu orientačních sportů na rok 2011.
<b>Jury</b>	Zdeněk Jakobi ( <i>HAV5701 H35C</i> ) Kristýna Skyvová ( <i>STE7054 D21C</i> ) 3 člen bude jmenován na místě
<b>Protesty</b>	Písemné protesty s vkladem 100,- Kč odevzdat hlavnímu rozhodčímu. Adresa HR: <b>Lubomír Bačo, Ondříčkova 2492/39, 746 01 Opava</b>
<b>Vyhlášení vítězů</b>	Vyhlášení vítězů ve 14:30, případně dříve dle doběhu kategorií. Vítězové všech kategorií na 1. až 3. místě obdrží diplom a drobné ceny.
<b>Informace</b>	<ul style="list-style-type: none"> <li>- <a href="http://www.sop.noblesa-opava.cz/akce/2011/pkz1/">http://www.sop.noblesa-opava.cz/akce/2011/pkz1/</a></li> <li>- u ředitele závodu: mail <a href="mailto:sop@orientacnibeh.cz">sop@orientacnibeh.cz</a>, mobil <b>732240204</b></li> </ul>
<b>Upozornění</b>	<ul style="list-style-type: none"> <li>- závodníci závodí na vlastní nebezpečí</li> <li>- hojný výskyt klíšťat</li> <li>- zdravotní služba v cíli ošetří drobné oděrky a šrámy</li> <li>- převlékání v oddílových stanech</li> <li>- doporučený oděv s dlouhými nohavicemi</li> <li>- občerstvení v bufetu s běžným sortimentem a v místních restauracích</li> </ul>
<b>Funkcionáři závodu</b>	Ředitel závodu Karel Jurčák R3 mob. 732240204 Hlavní rozhodčí Lubomír Bačo R3 Stavitel tratí Ondřej Lichý R3

Příjemný sportovní zážitek Vám přeje pořadatelé.

## RADUŇ sobota 10. září 2011

1. podzimní žebříčkový závod Moravskoslezského kraje
2. podzimní žebříčkový závod Hanácké oblasti
7. oblastní žebříčkový závod Valašské oblasti



## PODĚKOVÁNÍ

Pořadatelé děkují za pomoc a podporu při pořádání této sportovní akce :

Obci Raduň, obecnímu zastupitelstvu a jmenovitě starostce paní Ludmile Juráňové

Lesům České republiky, lesní správě Opava, zastoupené lesním správcem Ing. Františkem Musilem

Základní škole v Raduni a jejímu řediteli PaedDr. Leoši Tesárkovi

Zemědělské a.s. Opava – Kylešovice, jmenovitě hlavnímu agronomovi panu Stanislavu Kvasničkovi

DĚKUJEME.